

## Le Haut Limousin

“La Traversée du Haut Limousin : de village en village » délivre les secrets d'un pays de légendes. Sa nature préservée offre des paysages vallonnés et verdoyants. Pas à pas se dévoilent des étangs, des forêts, des chemins bordés de petits murets, de charmants hameaux et des villages typiquement limousins”.

Ne pas jeter sur la voie publique

## Les principaux points d'intérêt

### 1 Blond

Le Château de Drouilles date du XVII<sup>ème</sup> siècle et a été remanié au XIX<sup>ème</sup> siècle mais des textes anciens attestent de son existence au XII<sup>ème</sup> siècle. La route qui conduit au Château est bordée d'un ensemble de cèdres remarquables, probablement plantés après la Révolution.

### 2 Berneuil

L'installation humaine au néolithique est attestée par différents ensembles mégalithiques, comme le dolmen de la Borderie à Berneuil (-2 650 av. J.-C.) et le mobilier funéraire trouvé avec, attestant du commerce (flèches, coquillages, parures...).

Dolmen de la Lue à Berneuil, inscrit Monument Historique. La table, brisée en deux, mesurait à l'origine 5 m x 3.50 m environ. Restauré en 1985, sa fouille a permis de recueillir des vestiges néolithiques (grattoirs, pointes de flèches et fragments de poignard en silex).

Dolmen de la Borderie à Berneuil, inscrit Monument Historique. La table mesurait 5 m x 4 m, autrefois affaissée, elle a été remise en place en 1989. Sa fouille a montré que le dolmen avait été utilisé une 1<sup>ère</sup> fois au milieu du Néolithique (4000/3000 av. J.C.), puis réoccupé vers 2000 avant J.C., pour enfin servir de dépotoir aux gallo-romains.

### 3 Bellac

Un voyage dans le temps depuis le Moyen-Age jusqu'à aujourd'hui. En passant le Pont de la Pierre (XIII<sup>ème</sup> siècle) sur le Vincou, on découvre sur le piton rocheux l'ancienne ville fortifiée où trônent majestueusement l'église Notre-Dame et la tour Genébriais entourées d'un dédale de venelles à découvrir. Les tanneries (séchoir à peaux) rappellent l'ancrage à l'artisanat traditionnel, en opposition à l'architecture moderne quasi avant-gardiste de la Médiathèque Jean Giraudoux et du Théâtre du Cloître. C'est en effet à Bellac qu'est né le dramaturge Jean Giraudoux et c'est ici que Jean de la Fontaine écrit « le coche et la mouche ».

## Infos pratiques

**Accès :** à 45 min de Limoges. Prendre la RN147 en direction de Poitiers. Dans Berneuil tourner à gauche et prendre la RD83.

**Départ :** parking au Champ de foire, ou à la mairie.

Durée	Longueur	Balisage	Niveau	Dénivelé cumulé
4 h 00	16,2 km	jaune-bleu	moyen	+ 135 m/ - 255 m



Les pratiques accessibles



## HEBERGEMENT / RESTAURATION

Informations et brochures disponibles  
à l'Office du Tourisme du Pays du Haut Limousin  
à Bellac, contact : 05 55 68 12 79  
info@tourisme-hautlimousin.com  
www.tourisme-hautlimousin.com

En savoir + sur la Haute-Vienne : [www.tourisme-hautevienne.com](http://www.tourisme-hautevienne.com)

## POUR RANDONNER FACILE

N'oubliez pas : un petit ravitaillement, de l'eau, des chaussures adaptées, un vêtement de pluie.

Pensez à emporter vos détritiques et à refermer les barrières derrière vous.

Ne partez jamais sans avoir indiqué le lieu de votre randonnée.

Respectez la faune et la flore. Ne faites pas de feu.

Évitez toutes dégradations des chemins et de leurs abords.

Ce chemin a été conçu prioritairement pour la pratique de la randonnée pédestre. Il est également ouvert aux autres usagers sous leurs responsabilités (cavaliers, VTT, ...).

Météo : 08 99 71 02 87 - Secours : 18 ou 112

SMS d'urgence pour les sourds et les malentendants : 114

## [www.randonnee-hautevienne.com](http://www.randonnee-hautevienne.com)

Vous pouvez consulter et télécharger gratuitement l'itinéraire de votre choix à partir du site [www.tourisme-hautevienne.com/randonnee](http://www.tourisme-hautevienne.com/randonnee) et déposer un avis concernant le circuit (problème ou suggestion) en cliquant sur le pavé "signaler un problème" ou en téléphonant au 05 55 79 04 04.



Cette fiche randonnée a été conçue par le Conseil départemental de la Haute-Vienne dans le cadre de sa politique en faveur de la randonnée. Cet itinéraire a été créé par la Communauté de communes du Haut Limousin en Marche dont les communes en assurent l'entretien.



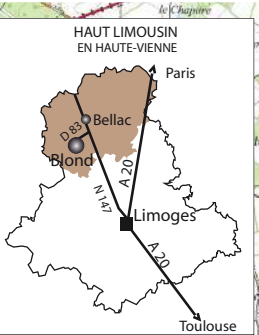
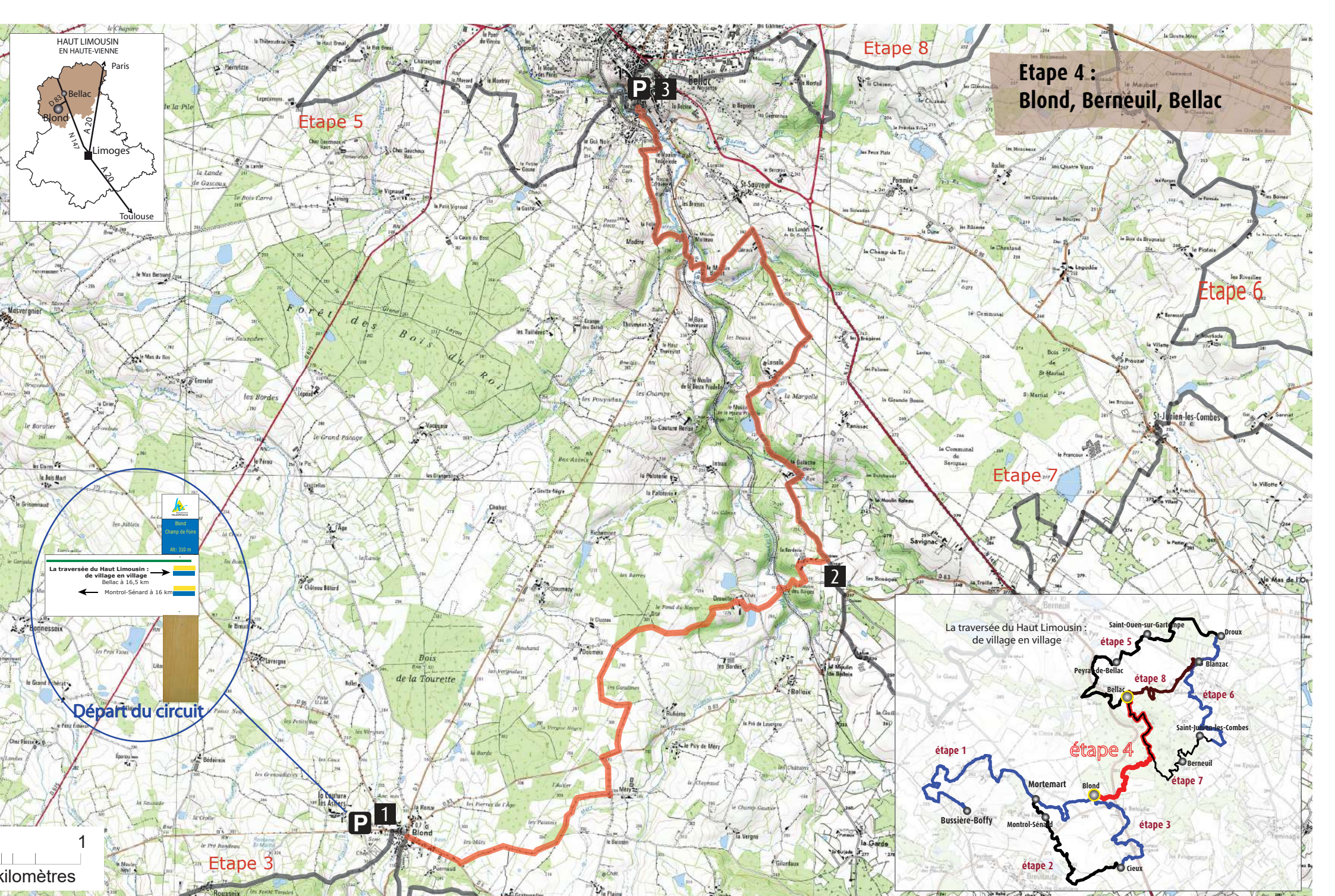
La traversée du Haut Limousin :  
de village en village  
Etape 4 : Blond - Berneuil - Bellac

4 h 00 - 16,2 km


Crédit photos : Office de Tourisme du Haut-Limousin, communes de Berneuil et Bellac

Tous nos chemins mènent à vous  
[www.randonnee-hautevienne.com](http://www.randonnee-hautevienne.com)

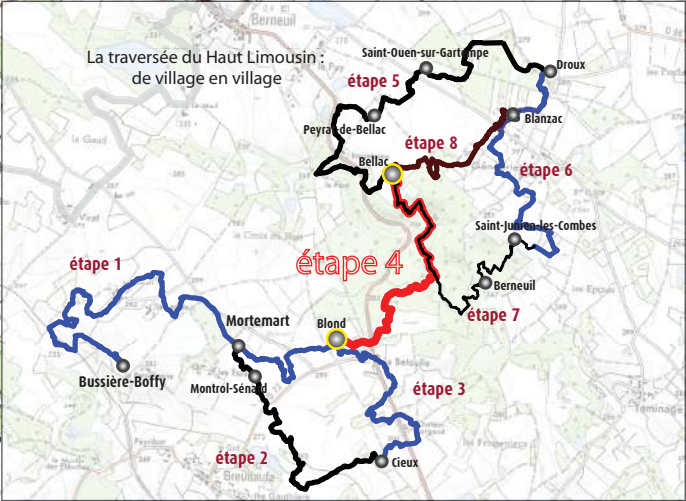




**Étape 4 :**  
Blond, Berneuil, Bellac

  
 Alt: 110 m  
 La traversée du Haut Limousin :  
 de village en village → 16,5 km  
 ← Montrol-Sénard à 16 km

**Départ du circuit**



1  
kilomètres